











Entwurf Lageplan
Maßstab 1:500
Stand: 17.04.2024

Legende:

-  Straße
-  Versiegelung
-  Versiegelung Rasengittersteine (60%)
-  Bestandsbäume (Eichen)
-  geplante Bäume (Blutbuchen)
-  Regenrückhaltung Bestand
-  Regenrückhaltung Geplant
-  geplante Verrohrung
-  Überhang Müllfahrzeug
-  Wurzelbereich gem. Handgrabungen am 16.04.2024



Architektur + Ingenieurbüro

eschen

Tel.: 04971 / 200470 Tel.: 04941 / 9901363
 Auricher Str.17b Hafestraße 20
 26427 Esens 26603 Aurich

Planen Bauen Leben

www.eschen-architekt.de
 buero@eschen-architekt.de

Projektnr.: 18.04.2024 Plannr.: 58

H/B = 297 / 420 (0.12m²)

Allplan 2022